

VOICI COMMENT EFFECTUER DES RECHERCHES À PARTIR DE LA CARTE INTERACTIVE DU SITE GESTIM.

Accéder au site de GESTIM en cliquant le lien suivant :

https://gestim.mines.gouv.qc.ca/MRN_GestimP_Presentation/ODM02101_login.aspx

Une fois dans le site, accéder aux fonctions de recherches gratuitement en cliquant sur :

» Consultation gratuite du registre

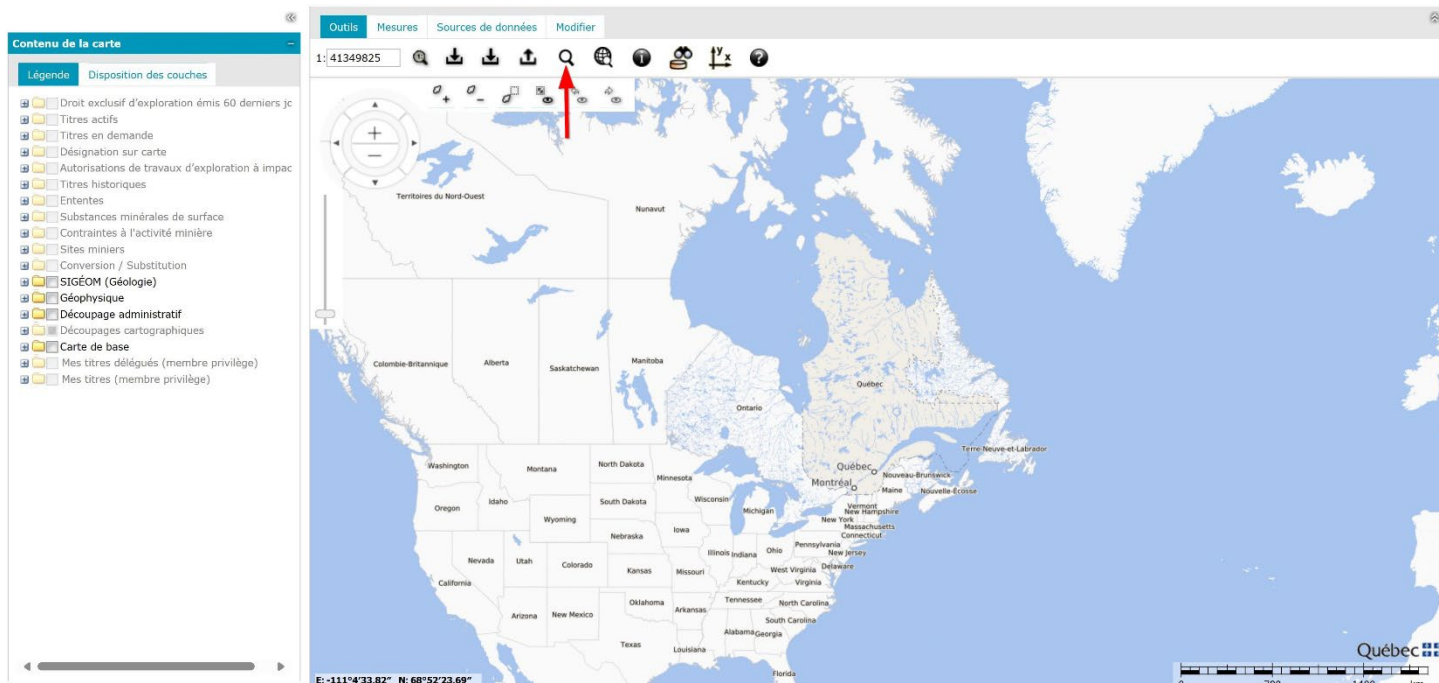
J'accepte

Accepter les conditions d'utilisation.

Pour accéder à la carte interactive de GESTIM, vous devez cliquer sur Consultation du registre, puis sur Carte, dans le menu de GESTIM. Noter que la carte peut prendre quelques secondes à se télécharger.

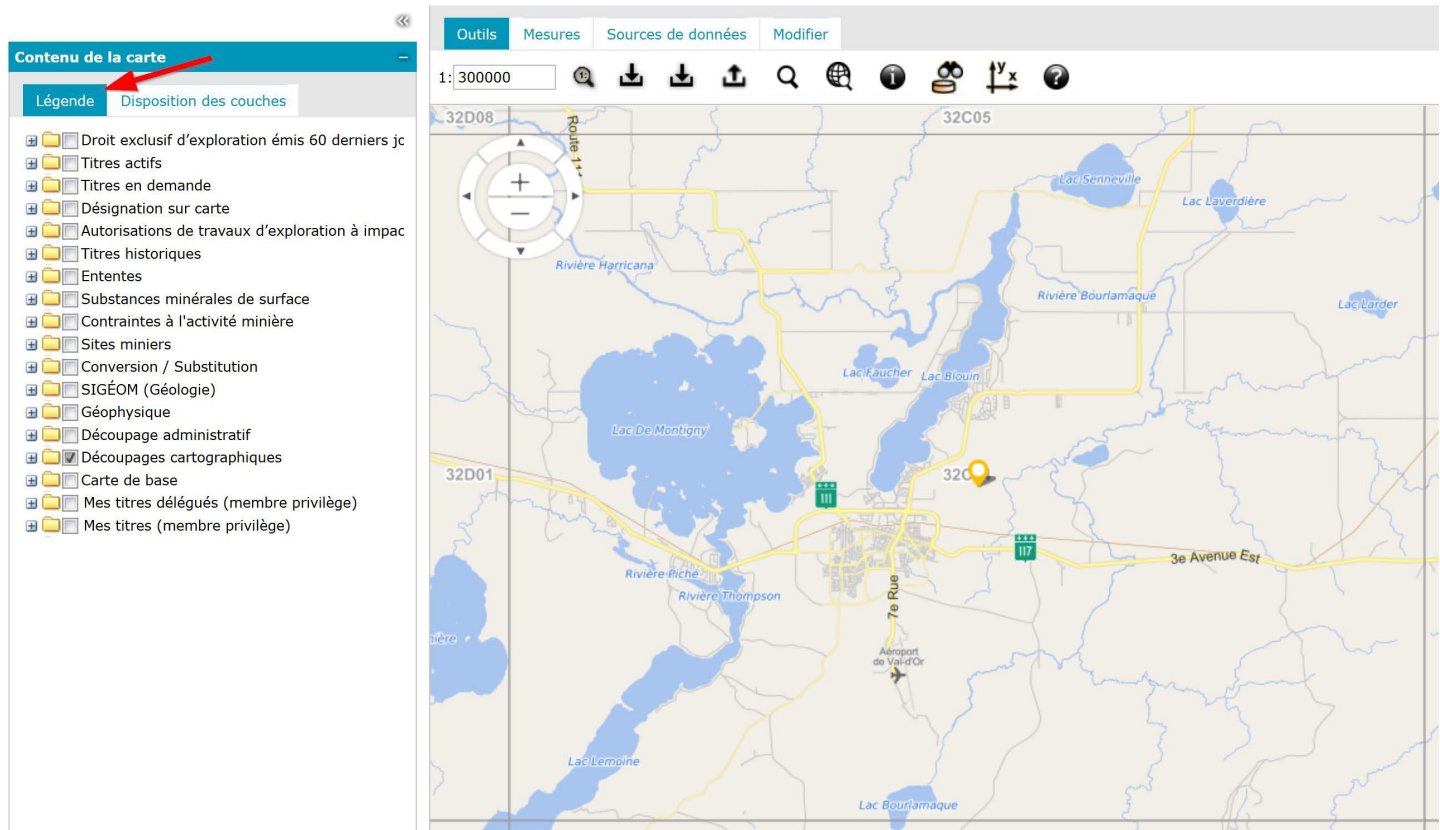


Pour déterminer un territoire précis, vous devez utiliser l'outil Recherche et localisation (icône représentant une loupe) dans la barre d'outils au haut de la carte.

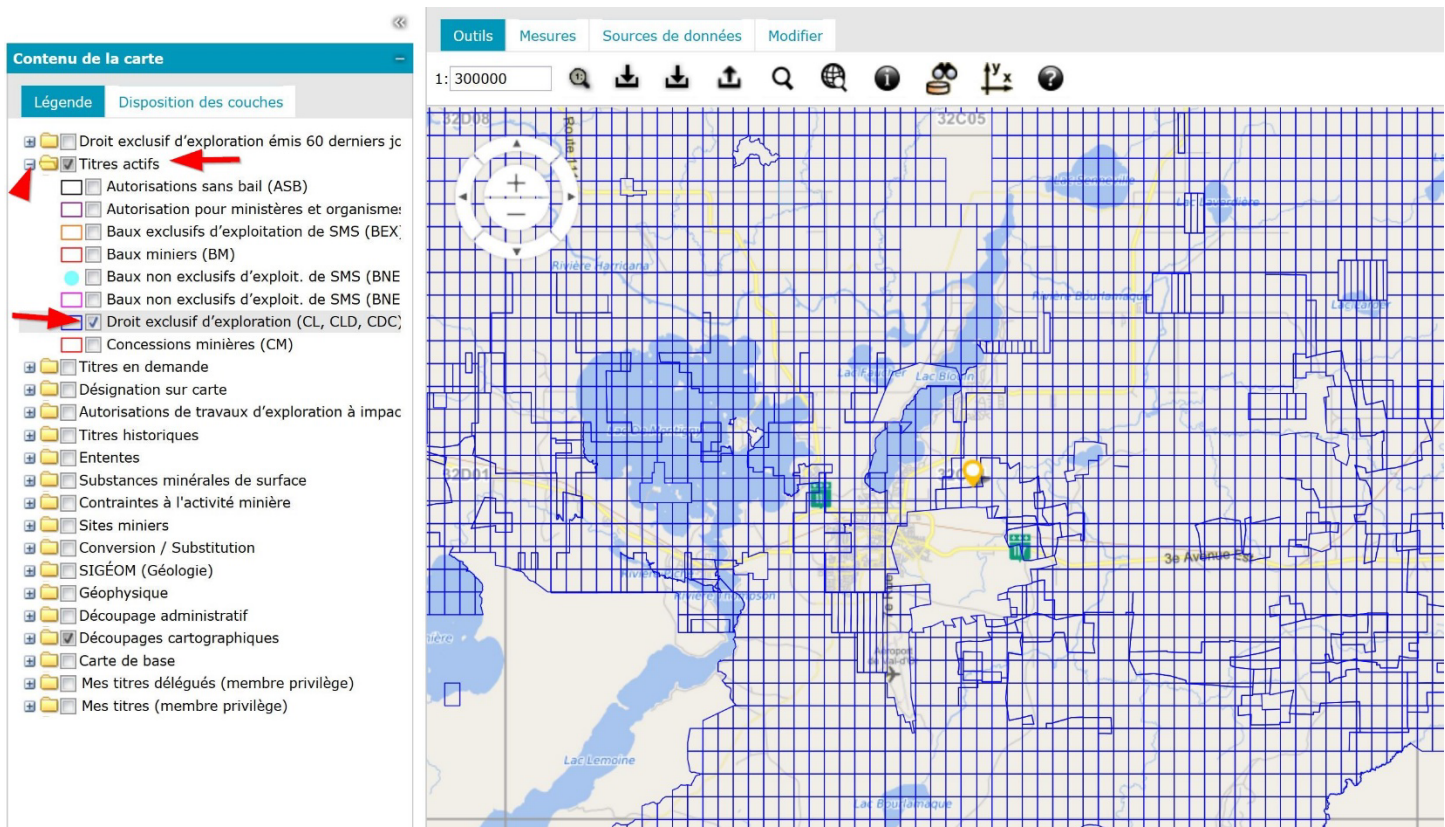


Avec l'outil Recherche et localisation, il est possible de localiser un territoire à partir d'un code postal, un nom de lac ou de rivière, un village, une ville ou encore par un numéro de feuillet. Pour les besoins de ce guide, nous utiliserons le

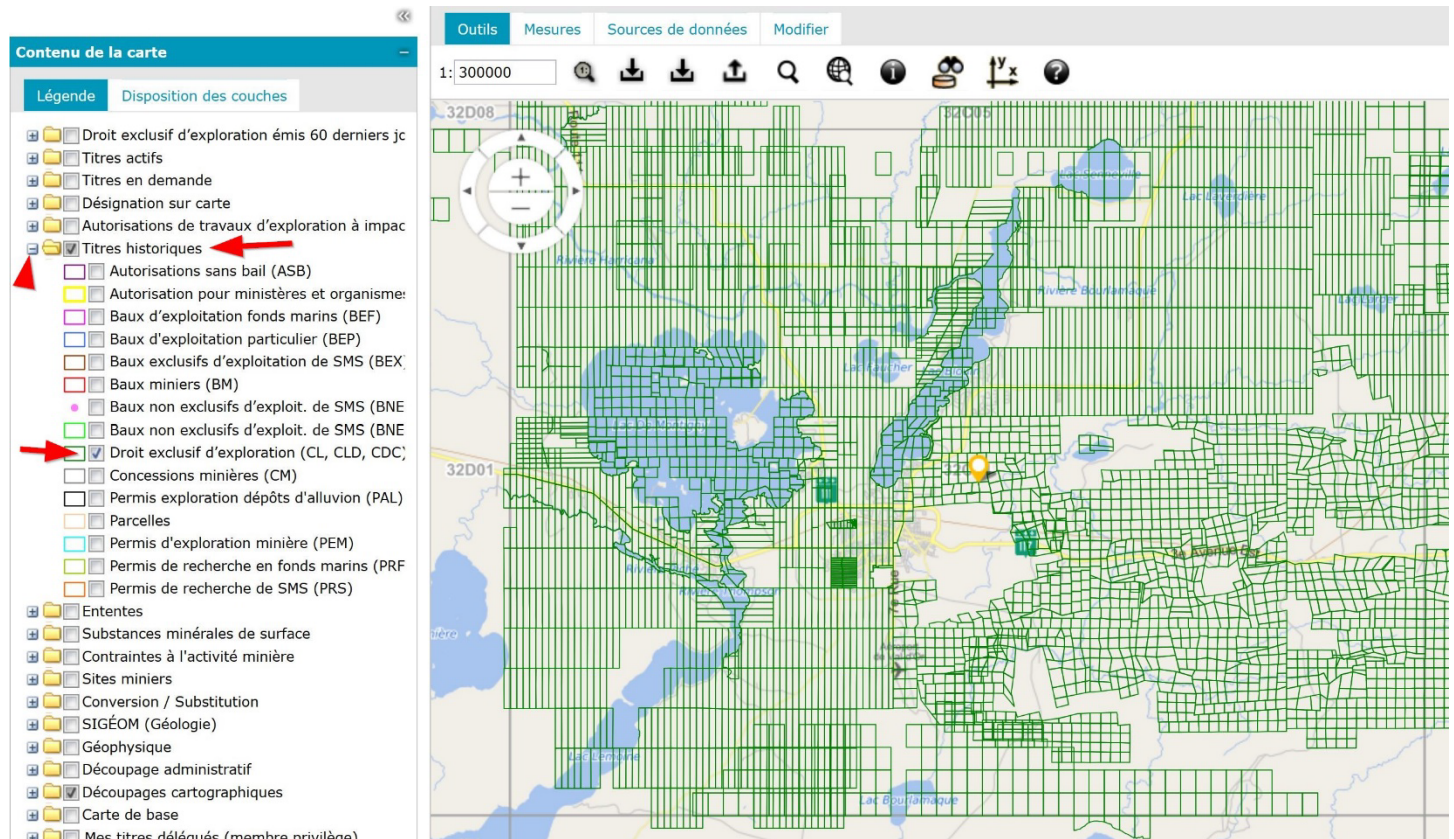
numéro de feuille 32C04. La carte du feuillet 32C04 s'ouvre à l'échelle qui permettra de sélectionner dans la légende (à gauche de la carte), les différentes couches d'information.



Voici comment visualiser la couche des droits exclusifs d'exploitation actifs (anciennement appelés claims). Ils apparaissent encadrés de bleu.



Voici comment visualiser la couche des droits exclusifs d'exploitation historiques (anciennement appelés claims historiques). Ils apparaissent encadrés de vert.



Il est possible d'obtenir une [fiche technique](#) de chacun des titres qui apparaissent sur la carte interactive, qu'il soit actif ou historique, en cliquant sur l'emplacement du titre. Quelques détails sont aussi disponibles juste en posant le curseur sur le site.

Terrain :		32C04 X 0008 0019 0	
Feuillets :	(32C04)	Type de territoire :	Feuillet
Canton/Seigneurie :		Type de polygone :	Cellule 30" X 30"
Rangée :	0008	Superficie du polygone* :	57,57
Colonne :	0019	Contrainte(s) à l'activité minière :	Oui
Section :	0	Date d'ouverture :	2014/09/12
Territoire de tarification :	Sud	Coût d'inscription :	79,25 \$
Numéro du polygone** :	403633380	Région administrative :	Abitibi-Témiscamingue
MRC :	La Vallée-de-l'Or	Municipalité :	Val-d'Or

* La superficie du polygone peut être différente de celle du titre. ** Pour usage interne seulement.

Titres																																											
CDC2411981 (A)	<p>Titre minier</p> <table border="1"> <thead> <tr> <th colspan="2">Informations sur le titre minier</th> </tr> </thead> <tbody> <tr> <td>Numéro du titre</td> <td>CDC2411981</td> </tr> <tr> <td>Statut du titre</td> <td>Actif</td> </tr> <tr> <td>Superficie du titre (ha)</td> <td>57,57</td> </tr> <tr> <td>Date d'inscription</td> <td>2014/10/15</td> </tr> <tr> <td>Date d'expiration</td> <td>2026/02/17</td> </tr> <tr> <td>Date de désignation</td> <td></td> </tr> <tr> <td>Découverte de substances minérales contenant 0,1% ou plus d'octaoxyde de triuranium (U₃O₈)</td> <td>Non</td> </tr> <tr> <td>Nombre de renouvellements***</td> <td>11</td> </tr> <tr> <td>Excédent au titre</td> <td>19 414,81 \$</td> </tr> <tr> <td>Travaux requis au prochain renouvellement</td> <td>2 500,00 \$</td> </tr> <tr> <td>Droits requis au prochain renouvellement*</td> <td>79,25 \$</td> </tr> <tr> <td>Dossier de renouvellement en cours de traitement</td> <td>Oui</td> </tr> <tr> <td>Dossier de déclaration de travaux en cours de traitement</td> <td>Non</td> </tr> <tr> <td>Dossier de conversion/substitution en cours de traitement</td> <td>Non</td> </tr> <tr> <td>Dossier de fusion en cours de traitement</td> <td>Non</td> </tr> <tr> <td colspan="2">Description :</td> </tr> <tr> <td colspan="2">Période de validité suspendue du 9 avril 2020 au 9 avril 2021, Déc. minis. 2020-04-09, (32-22283)</td> </tr> <tr> <td colspan="2">Commentaire de localisation :</td> </tr> <tr> <td colspan="2">Contrainte à l'émission :</td> </tr> <tr> <td colspan="2">Conditions et obligations :</td> </tr> </tbody> </table>	Informations sur le titre minier		Numéro du titre	CDC2411981	Statut du titre	Actif	Superficie du titre (ha)	57,57	Date d'inscription	2014/10/15	Date d'expiration	2026/02/17	Date de désignation		Découverte de substances minérales contenant 0,1% ou plus d'octaoxyde de triuranium (U ₃ O ₈)	Non	Nombre de renouvellements***	11	Excédent au titre	19 414,81 \$	Travaux requis au prochain renouvellement	2 500,00 \$	Droits requis au prochain renouvellement*	79,25 \$	Dossier de renouvellement en cours de traitement	Oui	Dossier de déclaration de travaux en cours de traitement	Non	Dossier de conversion/substitution en cours de traitement	Non	Dossier de fusion en cours de traitement	Non	Description :		Période de validité suspendue du 9 avril 2020 au 9 avril 2021, Déc. minis. 2020-04-09, (32-22283)		Commentaire de localisation :		Contrainte à l'émission :		Conditions et obligations :	
Informations sur le titre minier																																											
Numéro du titre	CDC2411981																																										
Statut du titre	Actif																																										
Superficie du titre (ha)	57,57																																										
Date d'inscription	2014/10/15																																										
Date d'expiration	2026/02/17																																										
Date de désignation																																											
Découverte de substances minérales contenant 0,1% ou plus d'octaoxyde de triuranium (U ₃ O ₈)	Non																																										
Nombre de renouvellements***	11																																										
Excédent au titre	19 414,81 \$																																										
Travaux requis au prochain renouvellement	2 500,00 \$																																										
Droits requis au prochain renouvellement*	79,25 \$																																										
Dossier de renouvellement en cours de traitement	Oui																																										
Dossier de déclaration de travaux en cours de traitement	Non																																										
Dossier de conversion/substitution en cours de traitement	Non																																										
Dossier de fusion en cours de traitement	Non																																										
Description :																																											
Période de validité suspendue du 9 avril 2020 au 9 avril 2021, Déc. minis. 2020-04-09, (32-22283)																																											
Commentaire de localisation :																																											
Contrainte à l'émission :																																											
Conditions et obligations :																																											

* Montants sujets à une révision des tarifs

Titres

CDC2411981 (A)

* Montants sujets à une révision des tarifs

*** Nombre de renouvellements depuis l'informatisation du registre

Titulaire(s)

Représentant	Numéro	Nom	Pourcentage
✓	1728	Mines Agnico-Eagle Limitée	100 %
			100,00 %

Terrains (polygones)

Feuillet(s)	Canton / Seigneurie	Région administrative	MRC	Municipalité	Rangée / Colonne	No partie	Numéro de polygone*
(32C04)		Abitibi-Témiscamingue	La Vallée-de-l'Or	Val-d'Or	0008 / 0019	0	403633380

* Pour usage interne seulement.

Excédents au titre

Date péremption	Montant
2029/02/17	19 230,55 \$
2038/02/17	184,26 \$
	19 414,81 \$

CDC2411981 (A)

Compte rendu annuel de travaux

Année	Travaux	Substances
2024	- Aucun	- Argent - Cuivre - Or
2023	- Aucun	- Argent - Cuivre - Or
2022	- Levé géologique - Recherche et examen d'affleurements rocheux	- Argent - Cuivre - Or
2021	- Aucun	- Or
2020	- Levé géophysique aérien	- Or
2019	- Aucun	- Or
2018	- Aucun	- Or
2017	- Aucun	- Or
2016	- Aucun	- Or
2015	- Aucun	- Or

(N: Nb trous de sondage, L: Longueur (m))

Déclaration(s) de travaux

No requête	Élément(s) de travaux	No dossier XBF
1983682	- Échantillonnage	

Transfert(s)

Aucun transfert n'est inscrit au registre

Acte ou Acte(s) relatif(s)

Aucune charge n'est inscrite au registre

Site d'extraction de substances minérales de surface (SMS)

Aucun site SMS n'est inscrit au registre

Site minier

Aucun site minier n'est inscrit au registre

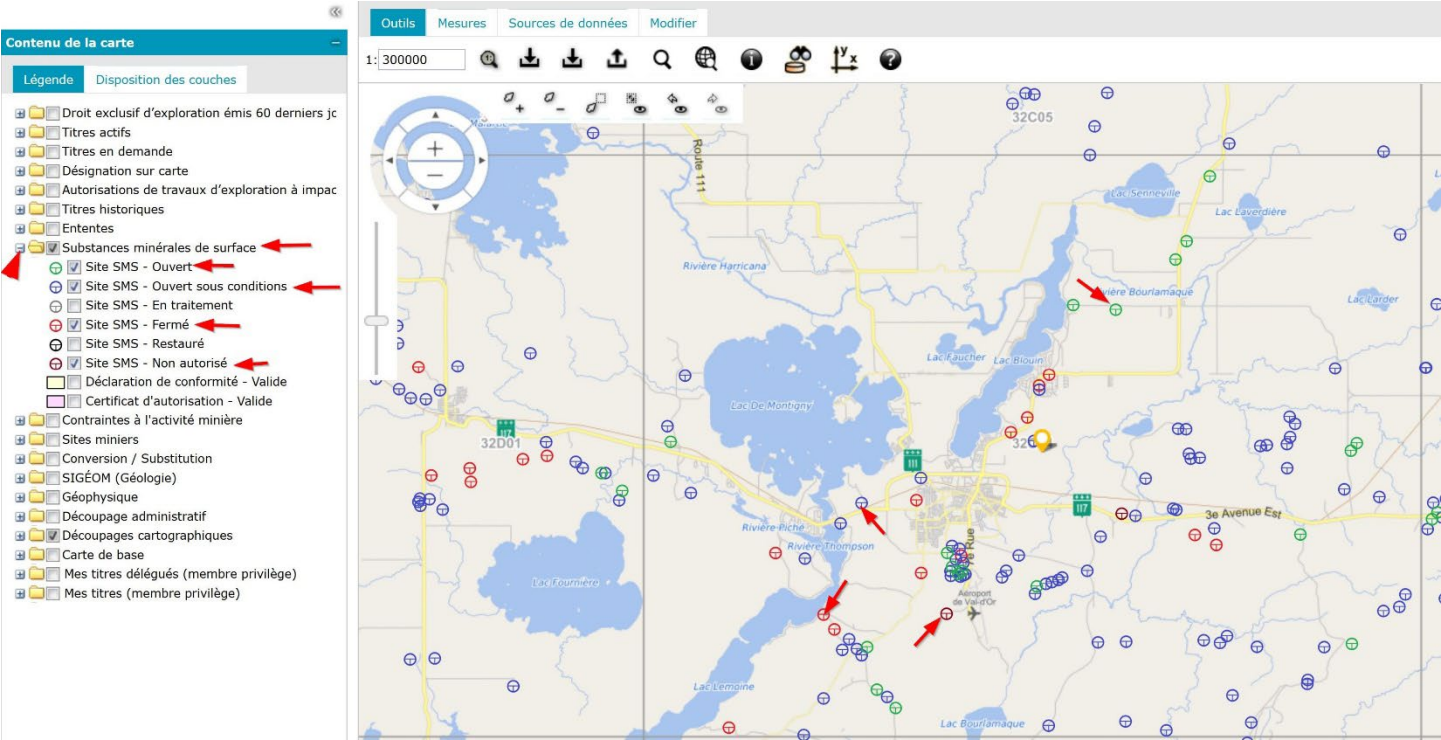
Documents publics

Nom	Type	Date

Imprimer Annuler

Noter que tout ce qui apparaît en vert sur les fiches techniques correspond à un document disponible en format PDF.

Voici comment sélectionner la couche d'information sur les sites SMS (substances minérales de surface), titres BNE (bail non exclusif), pour le gravier et le sable. NOTEZ qu'il y a des pictogrammes de couleurs différentes en fonction de la particularité du site.



Tout comme pour les autres couches d'information, il est possible de voir quelques détails simplement en posant le curseur sur le pictogramme ou encore de voir toute la fiche technique en cliquant sur le pictogramme. Ainsi, en cliquant sur une icône de site SMS ouvert (vert), nous obtiendrons la fiche technique suivante.

Site d'extraction des substances minérales de surface (SMS) :

Numéro du site :32C04-108

Statut du site :Ouvert

Numéro du site MTQ :

Délégué MRC :Oui

Coordonnées (UTM NAD 83) :Est(m): 295341; Nord(m): 5327153; Zone: 18

Contrainte :Non

Route :

Exclusif :Non

Borne (km) :

Réserves seulement :Non

Détail :

Substances :Sable

Commentaire localisation :

Titres

BNE 57487 (A)

BNE 58113 (A)

BNE 58571 (A)

BNE 55221 (E)

Titre minier

Informations sur le titre minier

Numéro du titre	BNE57487
Statut du titre	Actif
Date d'inscription	2024/05/08
Date d'expiration	2026/03/31
Nombre de renouvellements***	1
Dossier de renouvellement en cours de traitement	Non
Référence du titulaire :	
Bourlamaque	
Description :	
Commentaire de localisation :	
Contrainte à l'émission :	
Conditions et obligations :	
Obligation de respecter la Loi sur les mines. / La MRC se réserve le droit de demander des rapports d'extraction trimestriels à des fins de contrôle et de suivi.	

*** Nombre de renouvellements depuis l'informatisation du registre

Titulaire(s)

Représentant	Numéro	Nom	Pourcentage
✓	5901	Construction Norascon inc.	100 %
			100,00 %

Transfert(s)

Aucun transfert n'est inscrit au registre

Titres	Acte ou Acte(s) relatif(s)
BNE 57487 (A)	Aucune charge n'est inscrite au registre
BNE 58113 (A)	Site d'extraction de substances minérales de surface (SMS)
BNE 58571 (A)	
BNE 55221 (E)	

Information sur le SMS	
Número du site	32C04-108
Statut du site	Ouvert
Número du site MTQ	
Délégué MRC	Oui
Contrainte	Non
Exclusif	Non
Chemin forestier	Non
Réserves seulement	Non
Substance	Sable

Localisation	
Coordonnées (UTM NAD 83)	Est(m): 295341; Nord(m): 5327153; Zone: 18
Canton / Seigneurie	
Rang	
Lot	
Partie	
Route	
Borne (km)	
Détail	
Commentaire localisation	
MRC	La Vallée-de-l'Or (890)
Municipalité	Val-d'Or (3000)
Unité de gestion	VAL-D'OR (083)
Région administrative	Abitibi-Témiscamingue (08)

Autorisations légales				
Type	Número	Date d'expiration	Entretien routier seulement	Condition Statut
Déclaration de conformité	200817008-10845	2073/01/19		Valide

Titres associés au site d'extraction SMS		
Número	Statut du titre	Titulaire(s)
BNE 57487	Actif	Construction Norascon inc. (5901)
BNE 58113	Actif	Eldorado Gold (Québec) Inc. (102255)
BNE 58571	Actif	L.Fournier et Fils inc. (92883)
BNE 55221	Expiré	Eldorado Gold (Québec) Inc. (102255)

[Site minier](#)

Aucun site minier n'est inscrit au registre

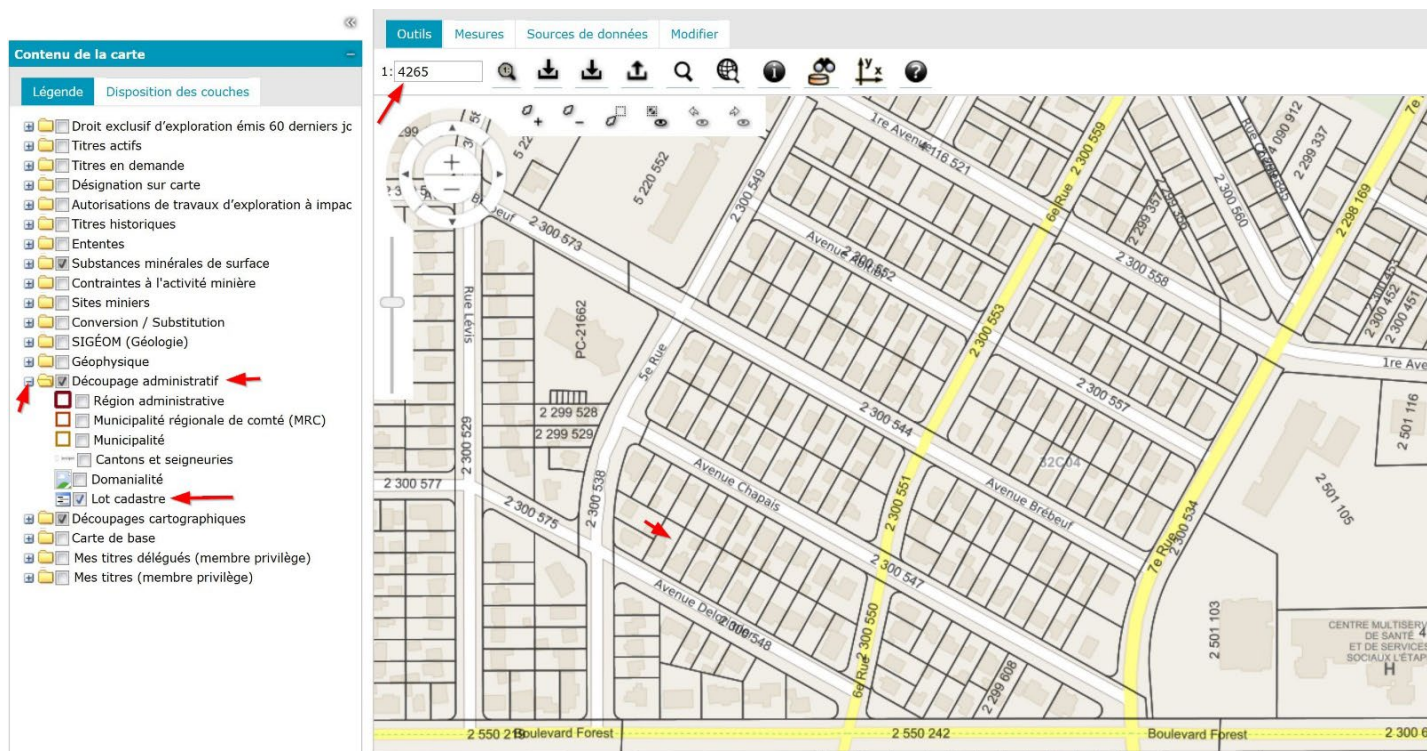
[Documents publics](#)

Nom	Type	Date

[Imprimer](#) [Annuler](#)

Noter que tout ce qui apparait en vert sur les fiches techniques correspond à un document disponible en format PDF.

Pour accéder à la couche des lots du cadastre, vous devez cocher dans la légende, Découpage administratif puis Lot cadastre. Il est possible que vous ne puissiez cocher la sélection Lot cadastre, parce que vous n'êtes pas à une échelle assez proche pour visualiser les lots. Noter aussi que vous devez être dans une zone urbanisée (cadastrée).



Nous demeurons à votre disposition pour toute assistance technique dans le site de GESTIM, y compris la carte interactive.

Centre de service des mines

Ministère des Ressources naturelles et des Forêts

Téléphone : 418 627-6278 (région de la Capitale-Nationale)

1 800 363-7233 (sans frais au Canada)

services.mines@mrnf.gouv.qc.ca

mern.gouv.qc.ca